






Safe Routes to School Map - West Somerville Neighborhood School 2010

-  Traffic signals/ Señales de tráfico/ Sinais de trânsito/ Limyè trafik
-  Crossing guards/ Persona que detiene el tráfico para permitir que los niños crucen la calle/
Guardas de trânsito/ Moun k ape de moun traverse lari
-  Crosswalk/ Paso de peatón/ Faixa para pedestres/ Kote pou mou-n pase
-  After school activities/ Actividades para después de horas escolares/
Atividades após a escola/ Aktivite aprè lekòl
-  Open space & school grounds/ Espacio abierto y areas de la escuela/
Área a oar livre e território escolar/ Espas vid ak lakou lekòl



West Somerville Neighborhood School
 177 Powder House Boulevard
 Somerville, MA 02144
 617-625-6600 Ext. 6443